






















































MIJL TOTAAL	MIJL TUSSENSTAND	KM TOTAAL	KM TUSSENSTAND		MIJL TOTAAL	MIJL TUSSENSTAND	KM TOTAAL	KM TUSSENSTAND	
0,0	0,0	0,0	0,0	Vanaf ingang Holiday Inn Pafrijden	38,2	2,7	61,5	4,3	RI LA ROCHE 20
0,1	0,1	0,1	0,1	RI (Rue du Parc)	42,0	3,8	67,6	6,1	RI WIBRIN 6
0,2	0,2	0,4	0,3	RI LUXEMBOURG	42,7	0,6	68,6	1,0	RI
0,3	0,1	0,5	0,1	RI BASTOGNE	47,5	4,9	76,4	7,8	RI NADRIN
1,8	1,5	2,9	2,4	RI BASTOGNE N30 aanhouden en tunnel in	47,6	0,1	76,6	0,2	RI MORMONT
2,9	1,1	4,6	1,7	RI AYWAILLE 19	49,5	1,9	79,6	3,0	Einde Weg RI
7,2	4,4	11,6	7,0	RI AYWAILLE 12	50,5	1,0	81,2	1,6	RI ENGREUX 4, en over brug RI
7,6	0,4	12,2	0,6	Rotonde RI AYWAILLE 10	53,3	2,8	85,7	4,5	RI COMPOGNE
7,8	0,2	12,6	0,4	Rotonde RI AYWAILLE 10	57,3	4,0	92,1	6,4	Einde Weg RI BASTOGNE 6
11,0	3,2	17,7	5,1	Rotonde RI BASTOGNE 68	57,4	0,1	92,3	0,2	RI CHAMPS 2
14,4	3,4	23,1	5,4	Einde Weg RI en direct RI BASTOGNE	58,6	1,2	94,2	1,9	RI BOUCHERIE TRAITEUR DEVILLER
14,4	0,1	23,2	0,1	RI KIN/STOQUE Let op hier rijd je zo voorbij	61,3	2,7	98,5	4,3	VKL RI BASTOGNE 1
14,6	0,2	23,5	0,3	RI aanhouden en omhoog	62,1	0,9	99,9	1,4	Rotonde RI CENTRE
15,6	1,0	25,1	1,6	RI STOQUE	62,2	0,1	100,0	0,1	RI CLERVAUX
17,5	1,9	28,1	3,0	RI aanhouden	66,8	4,6	107,4	7,4	RI MICHAMPS 2
18,2	0,7	29,2	1,1	RI LORCÉ	68,0	1,2	109,4	2,0	Einde Weg RI BOURCY 2
19,1	0,9	30,7	1,5	Einde weg RI (Rue de Lorcé)	68,3	0,3	109,9	0,5	Rechtdoor RI BOURCY 1
21,8	2,7	35,1	4,4	Rechtdoor RI Chession	69,4	1,1	111,6	1,7	Einde Weg RI TAVIGNY 6
22,7	0,9	36,5	1,4	RI	69,6	0,2	111,9	0,3	RI TAVIGNY
25,0	2,3	40,2	3,7	SPL RI aanhouden	69,8	0,2	112,2	0,3	RI BOEUR
26,0	1,0	41,8	1,6	Einde Weg RI MALMEDY 29	72,4	2,6	116,4	4,2	RI TAVIGNY 2
27,6	1,6	44,4	2,6	RI LIERNEUX 13	73,9	1,6	118,9	2,5	Einde Weg RI
35,1	7,5	56,5	12,1	RI MAISON COMMUNALE	74,0	0,1	119,0	0,1	RI Gouvy 15
35,2	0,1	56,6	0,1	SPL RI aanhouden	76,4	2,4	122,8	3,8	RI CHERAIN
35,3	0,1	56,8	0,2	Einde Weg VRW RI BAR DE FRAITURE	78,6	2,2	126,4	3,6	RI, voor boerderij met huisnummer 10
35,6	0,2	57,2	0,4	RI BAR DE FRAITURE 8	78,7	0,1	126,5	0,1	RI CHERAIN
					80,3	1,6	129,1	2,6	Einde Weg RI GOUVY
					80,5	0,2	129,5	0,4	RI BACLAINE
					84,9	4,4	136,5	7,0	SPL RI OTTRE

MIJL TOTAAL	MIJL TUSSENSTAND	KM TOTAAL	KM TUSSENSTAND		MIJL TOTAAL	MIJL TUSSENSTAND	KM TOTAAL	KM TUSSENSTAND	
86,0	1,1	138,3	1,8	KRS  bij waterpomp	119,5	0,9	192,2	1,5	 aanhouden
86,1	0,1	138,5	0,2	 aanhouden  JOUBIVAL	119,8	0,2	192,6	0,4	 STOUMONT-COO
87,1	1,0	140,1	1,6	Einde Weg  VIELSALM	119,9	0,1	192,8	0,2	 LA REID
87,4	0,2	140,5	0,4	Einde Weg VRW 	121,3	1,4	195,1	2,3	 REMOUCHAMPS 5
91,7	4,4	147,5	7,0	 STAVELOT 19	126,7	5,3	203,7	8,6	Einde weg VRW  AYWAIL-
91,9	0,2	147,8	0,3	Einde Weg  STAVELOT 19					LE 6 (als je zin hebt: rechts
92,0	0,1	148,0	0,2	Bij Restaurant Contes de Salm zetten we je op de foto	126,7	0,0	203,7	0,0	liggen de grotten van Spa) en direct  HOTEL
95,3	3,2	153,2	5,2	 ENNAL					DE VILLE
95,8	0,6	154,1	0,9	 aanhouden  WANNE	127,0	0,3	204,2	0,5	 (Racasse)
96,8	0,9	155,6	1,5	Einde Weg  ROUTE SONNET AMBLEVE	127,1	0,1	204,3	0,1	 (Rue Ladry)
97,1	0,3	156,1	0,5	 TROIS-PONTS	127,1	0,1	204,4	0,1	 ROUTES DES LEGENDES
97,2	0,1	156,3	0,2	 aanhouden	127,3	0,2	204,7	0,3	 ROUTES DES LEGENDES
98,9	1,7	159,0	2,7	 ROUTE SONNET AMBLEVE	128,6	1,3	206,8	2,1	 Sprimont inrijden
101,1	2,2	162,5	3,5	 ABBAYE	129,7	1,1	208,6	1,8	Einde Weg 
101,2	0,1	162,7	0,2	 ABBAYE	131,0	1,2	210,6	2,0	 LIEGE 19 E25
101,4	0,2	163,0	0,3	Einde Weg  (Rue Haute)	133,3	2,3	214,3	3,7	 SENDROGNE
101,5	0,1	163,2	0,2	Einde Weg 	134,1	0,8	215,6	1,3	 (Rue de Gravier)
102,8	1,3	165,3	2,1	Rotonde  SPA	136,1	2,0	218,8	3,2	 CHAUDFONTAINE 7
104,1	1,3	167,4	2,1	 ROUTE NON TRAITEE EN HIVER	138,1	2,0	222,0	3,2	Einde Weg  LIEGE 14
105,0	0,9	168,9	1,5	Einde Weg  bij wit huis met blauwe luiken	142,8	4,7	229,6	7,6	 LIEGE
109,5	4,4	176,0	7,1	Einde Weg VRW  LIEGE 49	143,4	0,6	230,6	1,0	 LIEGE
111,1	1,6	178,6	2,6	 VERVIERS 34	144,5	1,1	232,4	1,8	 aanhouden en tunnel in
116,4	5,3	187,2	8,6	 CREPPE	145,5	0,9	233,9	1,5	 aanhouden
117,7	1,2	189,2	2,0	 R.SPA F.C.(CREPPE)	146,1	0,6	234,9	1,0	 TOUTES DIRECTIONS
118,1	0,4	189,9	0,7	 R.SPA F.C.(CREPPE)	146,3	0,2	235,2	0,3	 naar ingang Holiday Inn
118,4	0,3	190,4	0,5	Stukje onverhard (300 m) ivm omleiding					
118,6	0,2	190,7	0,3	Einde Weg 					

 = links  = rechts  = richting  = fietsroute  = paddestoel

VKL = verkeerslicht, VRW = voorangsweg, KRS = kruispunt, SPL = splitsing,

ZEEWOLDE 3 = plaatsnaam op een wegwijzer met kilometeraanduiding

Zet de dagteller van je motor op nul voordat je met de TankTasTocht begint.